








# CARTA CRITICO-SINTETICA delle STRATEGIE dei COMUNI del CONSORZIO della VALDERA - LEGENDA

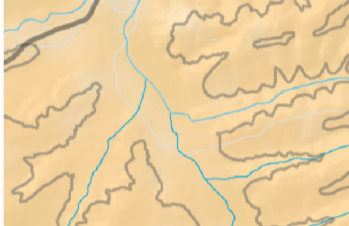

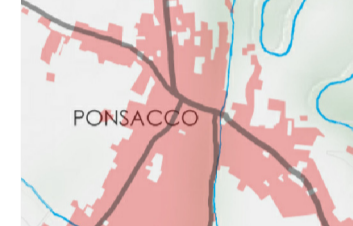

## 1 AMBITO AREALI DELLE STRATEGIE

-  Strategia urbano / residenziale Esistente
-  Centri antichi, borghi Strategia urbano / residenziale Esistente
-  Strategia urbano / residenziale Progetto
-  Strategia di contenimento dell'espansione urbano-residenziale, dei margini urbani
-  Insediamenti industriali/servizi Esistente
-  Insediamenti industriali/servizi Progetto
-  Strategia di contenimento dell'espansione Insediamenti industriali/servizi
-  Strategia insediamenti infrastrutturali/servizi Progetto








ATTRIBUTI ICONICI - Tavola di Analisi -





## 2 SISTEMI AMBIENTALI

-  Aree Agricole
-  Aree Boscate
-  Aree Urbanizzate
-  Aree non connotate

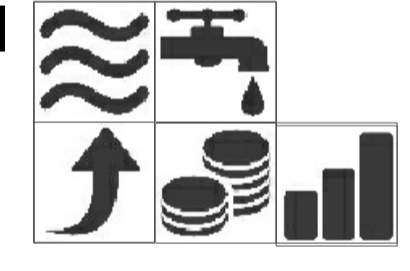
## 3 S. LINEARI di POTENZIAMENTO o PROGETTO

-  Infrastruttura Ferroviaria  
Ripristino del tratto ferroviario Pontedera-Lucca
-  Infrastruttura Stradale  
Bientina: SS Sarzanese, SP 25, SR "Bientina"; Casciana T.: SP "Del Commercio", Lajatico: SR 439
-  Infrastruttura Stradale  
Capannoli: nuova tangenziale; Pontedera: nuova viabilità di collegamento comunale Peccioli e Ponsacco come strategia generica Casciana T.: SP "Del Commercio", SR 439
-  Rete Sentieristica
-  Rete Sentieristica
-  Percorsi ciclabili
-  Percorsi ciclabili





## S. LINEARI di POTENZIAMENTO e PROGETTO

-  Corridoio Ecologico
-  Salvaguardia, tutela, valorizzazione sui Sistemi fluviali e dell'idrologia  
Contemplata nei Comuni di Casciana Terme-Lari, Terricciola, Ponsacco Comune di Peccioli, come progetto di ripristino e salvaguardia dell'antica rete dei mulini


ATTRIBUTI ICONICI - Tavola di Analisi -





## 4 STRATEGIE PUNTUALI

-  Parchi Urbani e Fluviali - Progetto Progetto
-  Parchi Tematici Strutture di interesse sovracomunale Progetto
-  Strategia a carattere paesaggistico Interventi di recupero/ripristino Riqualificazione Progetto
-  Nuove stazioni Progetto
-  Parcheggi scambiatori Progetto

ATTRIBUTI ICONICI - Tavola di Analisi -



## STRATEGIE D'AMBITO TERRITORIALE

-  Strategia a carattere agricolo Sistemazione aree agricole, Valorizzazione/tutela colturale
-  Strategia a carattere forestale Valorizzazione/tutela Colture da legna e da frutto
-  Strategia a carattere paesaggistico Valorizzazione/tutela Bellezze naturali del Paesaggio
-  S. a carattere paesaggistico/ambientale Parchi tematici, aree verdi urbane e non

ATTRIBUTI ICONICI - Tavola di Analisi -

